

Управление социальной политики  
№26

620014, г. Екатеринбург,  
ул. Хомякова, д. 14А

прим. от 03.04.2026  
С.Н. Селеко



УТВЕРЖДАЮ

Директор МАОУ Гимназия № 104  
(Галимова Т.М.)

«11» февраля 2026 года

## ПАСПОРТ

### доступности объекта социальной инфраструктуры и предоставляемых на нем услуг

приказ № 16-О

«11» февраля 2026 года

#### 1. Основные сведения об объекте

1.1. Наименование объекта: Муниципальное автономное общеобразовательное учреждение Гимназия № 104 «Классическая гимназия»;

1.2. Адрес объекта: 620027, Российская Федерация, Свердловская область, г. Екатеринбург, ул. Лермонтова, д.11;

1.3. Телефон: (343)367-48-81;

1.4. Сведения о размещении объекта:

отдельно стоящее здание (количество этажей) 4-х этажное здание, 13639,9 кв. м,  
наличие прилегающего земельного участка (да/нет), 8830 кв. м.

1.5. Год постройки здания 2009 г., последнего капитального ремонта – 2009 г.

1.6. Дата предстоящих плановых ремонтных работ:

Текущего: нет, капитального: нет.

1.7. Сведения об организации, расположенной на объекте:

1.7.1. Наименование организации, расположенной на объекте:

Полное наименование (по учредительным документам): Муниципальное автономное общеобразовательное учреждение Гимназия № 104 «Классическая гимназия»

Сокращенное наименование (по учредительным документам): МАОУ Гимназия № 104

1.7.2. Юридический адрес организации, телефон, электронная почта: 620027, Российская Федерация, Свердловская область, г. Екатеринбург, ул. Лермонтова, д.11, (343)367-48-44, gimnaziya104@eduekb.ru

1.7.3. Основание для пользования объектом (государственная (федеральная, региональная), муниципальная, частная): оперативное управление

1.7.4. Форма собственности объекта (государственная (федеральная, региональная), муниципальная, частная): муниципальная

1.7.5. Вышестоящая организация (наименование): Департамент образования Администрации города Екатеринбурга

1.7.6. Юридический адрес вышестоящей организации, телефон, электронная почта: 620014, г. Екатеринбург, пр-кт Ленина, д. 24а, +7(343) 371-27-37, eduekb@ekadm.ru

#### 2. Характеристика деятельности организации на объекте (по обслуживанию населения)

2.1. Сфера деятельности (социальная защита, занятость, здравоохранение, культура, образование, транспорт, информация и связь, физическая культура и спорт): образование, организация отдыха детей и их оздоровления ✓

2.2. Категории обслуживаемого населения по возрасту (дети, взрослые, все возрастные категории): дети от 6,5 до 18 лет

2.3. Категории обслуживаемых инвалидов (инвалиды, передвигающиеся на креслах-колясках, инвалиды с нарушением опорно-двигательного аппарата, инвалиды с нарушением зрения, инвалиды с нарушением слуха, инвалиды с умственными нарушениями): нет

2.4. Виды услуг: предоставление общедоступного бесплатного начального общего, основного общего, среднего общего образования по основным общеобразовательным программам, услуга в сфере организации отдыха детей и их оздоровления

2.5. Форма оказания услуг (на объекте, с длительным пребыванием, с проживанием, на дому, дистанционно): на объекте

2.6. Плановая мощность:

Посещаемость (количество обслуживаемых граждан в день) 1100 чел.

Вместимость 1100 чел.

Пропускная способность: 1100 чел.

2.7. Участие в исполнении индивидуальной программы реабилитации или абилитации инвалида (ребенка-инвалида) (да/нет): нет

### 3. Состояние доступности объекта и предоставляемых на нем услуг

3.1. Путь следования к объекту пассажирским транспортом (описать маршрут движения с использованием пассажирского транспорта): метрополитен-станция Динамо, остановка «Дом Музыки» (автобус:48,56,57,59,61,65,86,87,114; троллейбус: 26,27,31), остановка «ТЮЗ» (автобус:48,56,57,59,61,65,81,86,87; троллейбус: 26,27,31)

Наличие адаптированного пассажирского транспорта к объекту нет/да: нет

3.2. Путь к объекту от ближайшей остановки пассажирского транспорта:

3.2.1. Расстояние до объекта от остановки транспорта 200 метров.

3.2.2. Время движения (пешком) 5 минут.

3.2.3. Наличие выделенного от проезжей части пешеходного пути (да/нет): да

3.2.4. Перекрестки (нерегулируемые, регулируемые, регулируемые со звуковой сигнализацией, таймером, нет): регулируемые со звуковой сигнализацией, таймером

3.2.5. Информация на пути следования к объекту (акустическая, тактильная, визуальная, нет): визуальная

3.2.6. Перепады высоты на пути (съезды с тротуара) (нет/есть (описать)): нет, имеются съезды с тротуара, подземные переходы, оборудованные пандусами

3.3. Организация доступности объекта и предоставляемых на нем услуг для инвалидов

Номер строки	Форма инвалидности	Вариант организации доступности объекта и предоставляемых на нем услуг
1.	Все категории инвалидов и маломобильных групп населения	<u>ДУ</u>
2.	В том числе инвалиды:	
3.	Передвигающиеся на креслах-колясках	<u>ДУ</u>
4.	С нарушением опорно-двигательного аппарата	<u>ДУ</u>
5.	С нарушением зрения	<u>ДУ</u>
6.	С нарушением слуха	<u>А</u>
7.	С умственными нарушениями	<u>ДУ</u>

Указывается один из вариантов: «А» - доступность всех зон и помещений (универсальная); «Б» - специально выделенные для инвалидов участки и помещения; «ДУ» - дополнительная помощь сотрудника, услуги на дому, дистанционно; «НЕТ» - не организована доступность.

3.4. Состояние доступности основных структурно-функциональных зон объекта

Номер строки	Основные структурно-функциональные зоны объекта	Состояние доступности объекта для основных категорий инвалидов						
		К (для передвигающихся на креслах-колясках)	О (с нарушениями опорно-двигательного аппарата)	С (с нарушениями зрения)	Г (с нарушениями слуха)	У (с умственными нарушениями)	Для всех категорий маломобильных групп населения	
1.	Территория, прилегающая к зданию (участок)	ДП	ДП	ДУ	ДП	ДП	ДУ	
2.	Вход (входы) в здание	ДЧ	ДЧ	ДУ	ДП	ДП	ДУ	
3.	Путь (пути) движения внутри здания, включая пути эвакуации	ДУ	ДП	ДУ	ДП	ДП	ДУ	
4.	Зона целевого назначения здания (целевого посещения объекта)	ДУ	ДУ	ДУ	ДП	ДУ	ДУ	
5.	Санитарно-гигиенические помещения	ДУ	ДУ	ДУ	ДП	ДП	ДУ	
6.	Система информации и связи (на всех зонах)	ДЧ	ДП	ДУ	ДП	ДУ	ДУ	
7.	Пути движения к объекту (от остановки транспорта)	ДП	ДП	ДП	ДП	ДП	ДП	
8.	Все зоны и участки	ДУ	ДУ	ДУ	ДП	ДУ	ДУ	

ДП – доступно полностью (доступность для всех категорий инвалидов и других маломобильных групп населения);

ДЧ – доступно частично (достижимость мест целевого назначения для отдельных категорий инвалидов);

ДУ – доступно условно (организация помощи сотрудниками организации или иной альтернативной формы обслуживания (на дому, дистанционно, иное));

НЕГ - недоступно (не предназначен для посещения инвалидами и другими маломобильными группами населения).

3.5. Итоговое заключение о состоянии доступности объекта и предоставляемых на нем услуг: К, О, С, У, ДВ – ДУ; Г-ДП; объект доступен условно, избирательно, индивидуально, в зависимости от формы инвалидности. Центральные вход в здание соответствует: имеется пандус и поручни; санитарно-гигиенические помещения не соответствует нормам доступности инвалидов и маломобильных групп; входная группа соответствует нормам доступности инвалидов и маломобильных групп; имеется кнопка вызова и табличка со шрифтом Брайля, имеется тактильная лента для

слабовидящих перед ступенями, на поступах краевых ступеней лестничных маршей нанесена полоса желтого цвета, контрастна с поверхностью ступени. Прилегающая территория достаточно освещена.

#### 4. Управленческое решения

##### 4.1.1. Рекомендации по адаптации основных структурно-функциональных зон объекта:


Номер строки	Основные структурно-функциональные зоны объекта	Рекомендации по адаптации объекта (вид работы)			
		Не нуждается (доступ обеспечен)	Ремонт (текущий, капитальный, оснащение оборудованием)	Индивидуальное решение с техническими средствами реабилитации	Технические решения — организация альтернативной формы обслуживания
1.	Территория, прилегающая к зданию (участок)		Установка ребристых плит		
2.	Вход (входы) в здание			организация помощи сотрудниками организации или иной альтернативной формы обслуживания	
3.	Путь (пути) движения внутри здания, включая пути эвакуации		Установка пандусов внутри здания	Имеются коляска, возможна помощь сотрудника	
4.	Зона целевого назначения здания (целевого посещения объекта)			организация помощи сотрудниками организации	
5.	Санитарно-гигиенические помещения		Создание условий доступности санитарных комнат с учетом СП 35-101-2001		
6.	Система информации и связи (на всех зонах)		Установка видеоматериалов (стойки) с необходимой информацией, а так же табло с бегущей строкой.		Дистанционное получение информации через официальный сайт учреждения




4.2. Период проведения работ: 2027-2032гг

В рамках исполнения Государственной программы «Доступная среда»

4.3. Ожидаемый результат (по состоянию доступности объекта) после выполнения работ по адаптации основных структурно-функциональных зон объекта: состояние доступности основной структурно-функциональной зоны изменится до состояния ДП для категорий К,О,С,Г,У.

5. Паспорт доступности объекта социальной инфраструктуры и предоставляемых на нем услуг (далее – Паспорт доступности объекта) разработан комиссией по проведению обследования и паспортизации объекта социальной инфраструктуры и предоставляемых на нем услуг (далее – Комиссия):

Председатель Комиссии:  /Галимова Татьяна Михайловна, директор МАОУ Гимназия № 104

Члены Комиссии:  /Головкина Светлана Адамовна заместитель директора по АХЧ  
 /Петрова Ольга Филипповна председатель профкома гимназии  
 /Гурьев Сергей Юрьевич, главный специалист Свердловской общественной организации ВОС/



6. Копия Паспорта доступности объекта направлена в территориальный отраслевой исполнительный орган государственной власти Свердловской области - Управление социальной политики Министерства социальной политики Свердловской области № 26 для размещения информации о состоянии доступности объекта социальной инфраструктуры и предоставляемых на нем услуг для инвалидов и других маломобильных групп населения Свердловской области в автоматизированной информационной системе «Доступная среда Свердловской области» в информационно-телекоммуникационной сети «Интернет».

7. Паспорт доступности объекта социальной инфраструктуры **согласован** с представителями общественных организаций инвалидов:

« \_\_\_\_\_ » \_\_\_\_\_ . 2026 г.